





**PŘED ZAPOČETÍM PRACÍ NUTNO VYTÝČIT
VEŠKERÁ PODZEMNÍ VEDENÍ !**

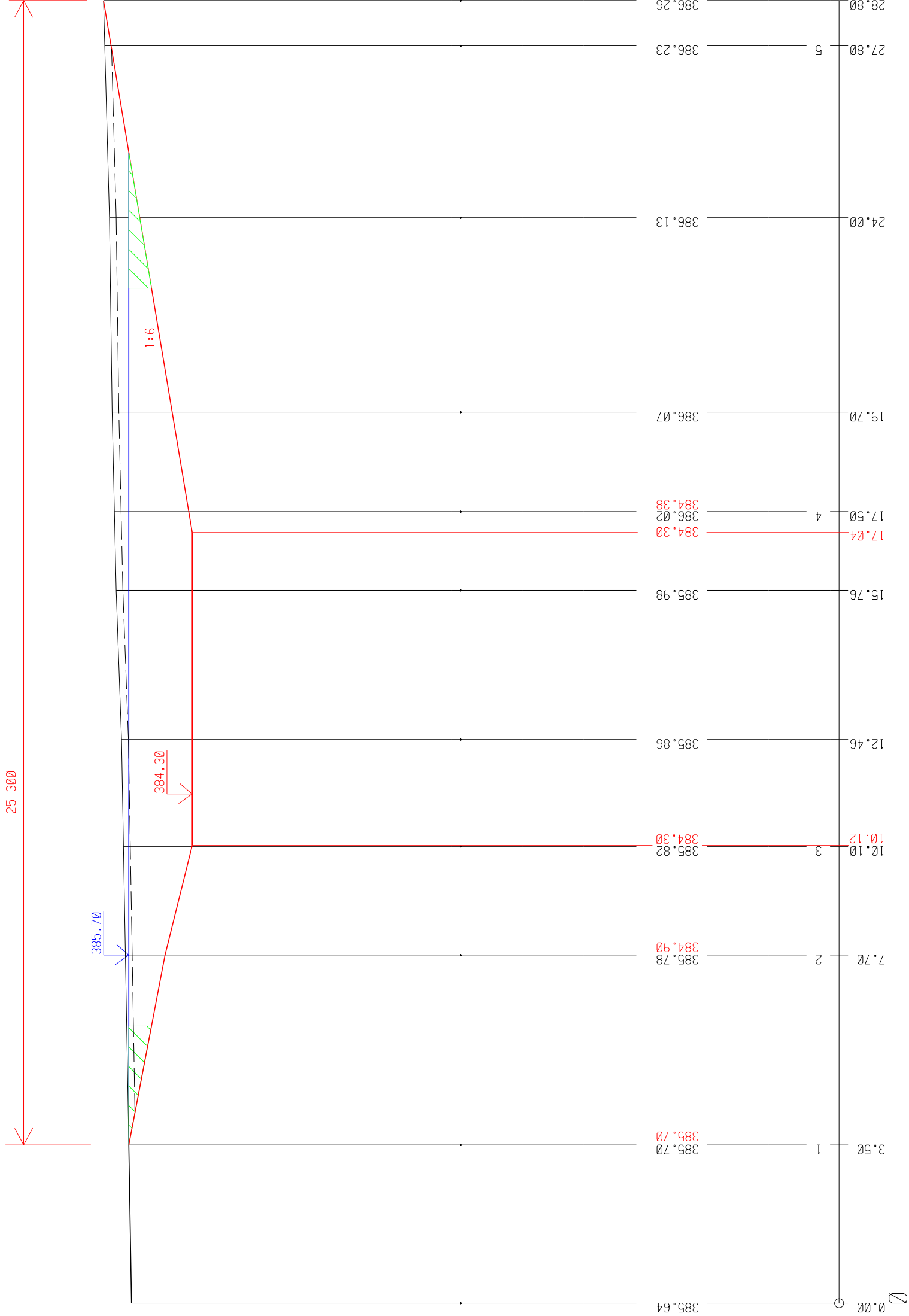
**SOUŘADNICOVÝ SYSTÉM JTSK
VÝŠKOVÝ SYSTÉM BpV**

Vypracoval	Zodpovědný projektant	Zodpovědný zástupce	Kontrola	<div> groprojekce Litomyšl s.r.o.</div> <div>ROKYCANOVA 114/IV VYSOKÉ MÝTO 566 01 tel.  E-mail </div>	
					
Kraj : Královéhradecký		PÚsRP : Trutnov			
OÚ : Úpice					
Investor : ČR – Státní pozemkový úřad, Trutnov					
Akce :				Stupeň :	DSP + DPS
Biokoridory a interakční prvky v k.ú. Radeč				Datum :	10. 2024
				Formát :	7 A4
				Zak.číslo :	039 30-24
				Měřítko :	1:100
Obsah : Řezy tůní 7				Příloha :	D.1.1.2.6.8.

KATASTRÁLNÍ ÚZEMÍ
DRUH POZEMKU

RADEČ
OSTATNÍ PLOCHA

- LEGENDA TYPŮ ČAR:
- LINIE TERÉNU
 - NÁVRH
 - HLADINA
 - LITORÁL

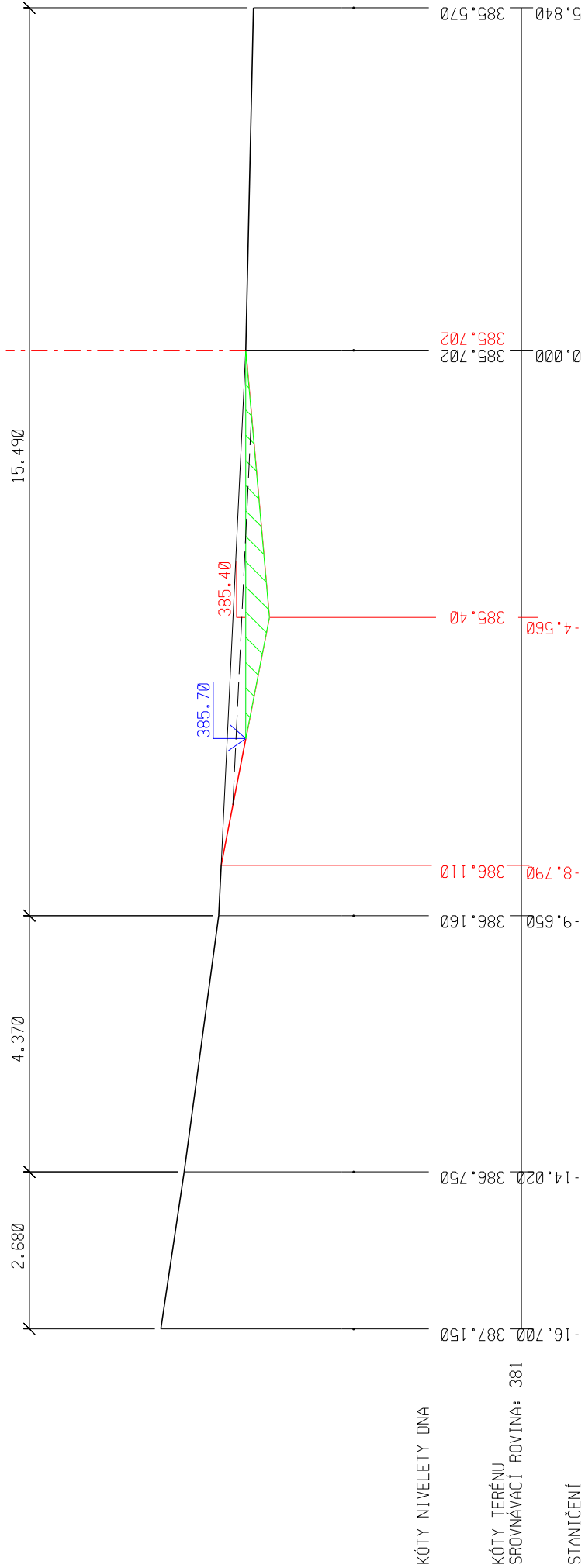


KILOMETRÁŽ
SKLON DNA

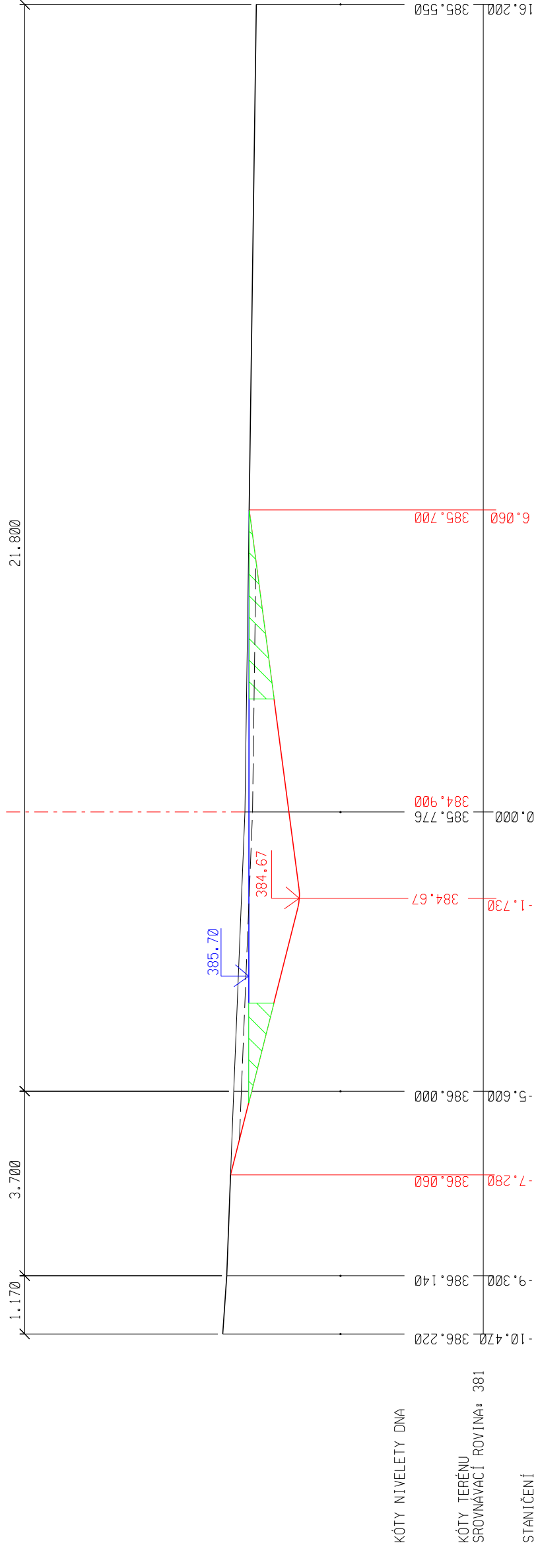
SMĚROVÉ POMĚRY

1:100
PODÉLNÝ PROFIL TÚNÍ 7

ŘEZ 1 KM 0.00350 1:100



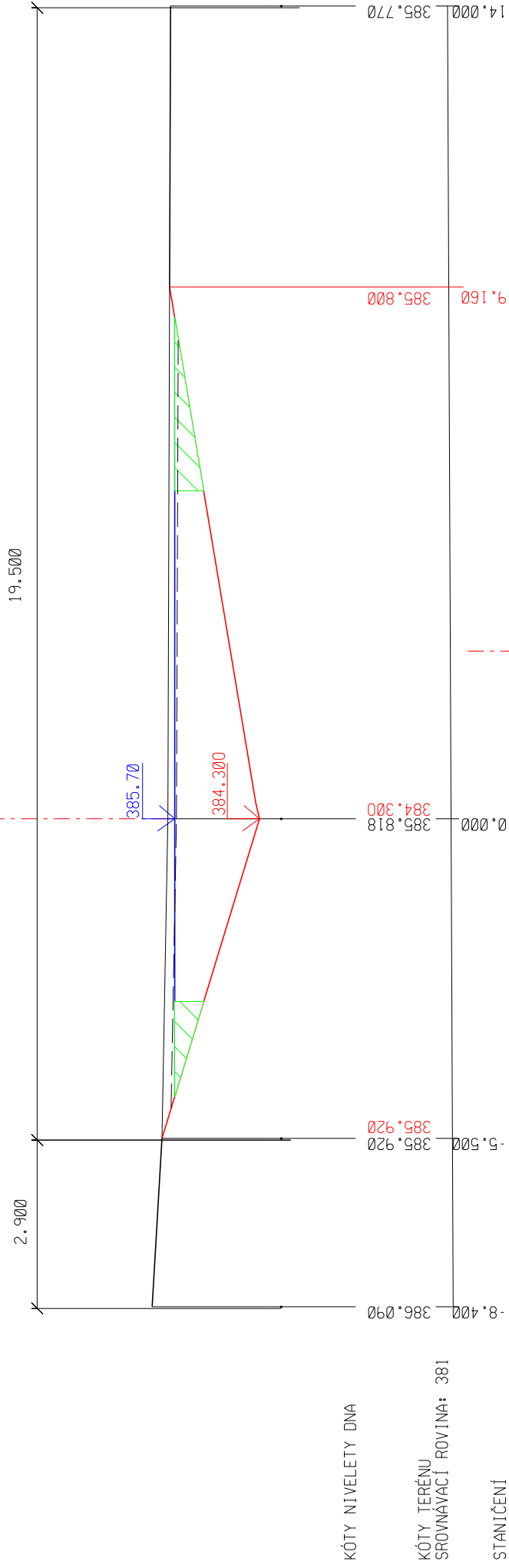
ŘEZ 2 KM 0.00770 1:100



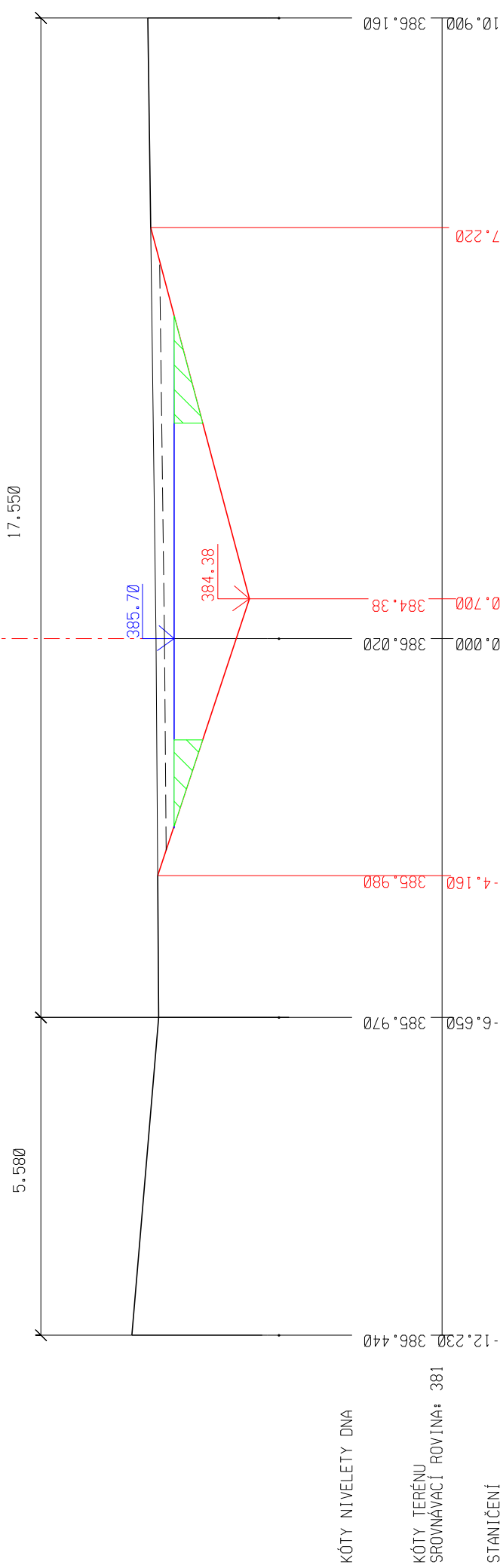
- LEGENDA TYPŮ ČAR:
- LINIE TERÉNU
 - NÁVRH
 - HLADINA
 - LITORÁL

PŘÍČNÉ ŘEZY TÚNÍ 7
ŘEZ 1-2

ŘEZ: 3 KM 0.01010 1:100



ŘEZ 4 KM: 0,01750 1:100



ŘEZ 5 KM 0.02780 1:100

